



**КОМИТЕТ ИМУЩЕСТВЕННЫХ ОТНОШЕНИЙ
АДМИНИСТРАЦИИ ПЕРМСКОГО МУНИЦИПАЛЬНОГО РАЙОНА**

РЕШЕНИЕ

о прекращении действия решения о размещении объектов

Пермский край
Пермский район

10.02.2021

Комитет имущественных отношений администрации Пермского муниципального района прекращает действие решения о размещении объектов от 18.05.2020 № 325 выданное Акционерному обществу «Газпром газораспределение Пермь» (ИНН 5902183841, ОГРН 1025900512670, почтовый адрес: 614000, г. Пермь, ул. Петропавловская, 43)

размещение объекта: «газопровод давлением до 0,6 Мпа, для размещения которых не требуется разрешение на строительство»

на землях государственная собственность на которые не разграничена

с 10.02.2021 г.

Местоположение: Пермский край, Пермский район, Лобановское с/п, п. Мулянка, ул.Юбилейная, к дому 6.

Приложение: схема предполагаемых к использованию земель или земельных участков.

Председатель комитета
имущественных отношений администрации
Пермского муниципального района



Г.В. Мюресов

(подпись, печать)

Схема предполагаемых к использованию земель или части земельного участка

Объект: Газопровод давлением до 0.6 МПа, для размещения которого не требуется разрешения на строительство

Местоположение: расположенных по адресу: Пермский край, Пермский р-н, Лобановское с/п, п. Мулянка, ул. Юбилейная, к дому 6

Площадь земель или части земельного участка, кв.м.: 644

Категория земель: земли населенных пунктов

Вид разрешенного использования: -

Описание границ смежных землепользователей:

От точки н1 до точки н13 - земельный участок с кадастровым номером 59:32:1220001:1042

От точки н13 до точки н16 - земли общего пользования








От точки н16 до точки н17 - земельный участок с кадастровым номером 59:32:1220001:1052

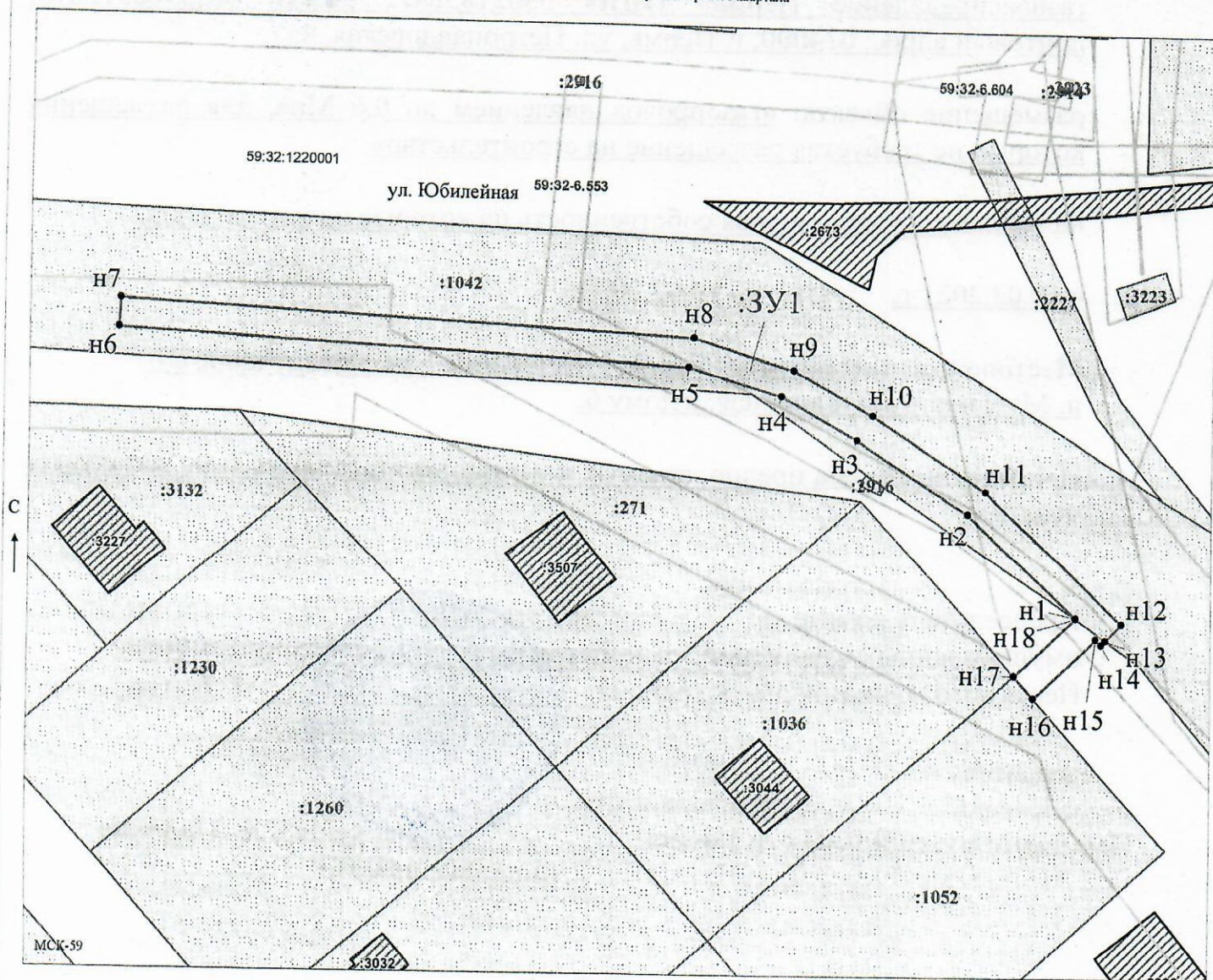
От точки н17 до точки н1 - земли общего пользования

Каталог координат, м

№ точки границы	X	Y
н1	495108.34	2238979.75
н2	495122.78	2238964.72
н3	495132.72	2238949.54
н4	495138.68	2238939.05
н5	495142.54	2238926.21
н6	495146.44	2238847.93
н7	495150.44	2238848.13
н8	495146.52	2238926.89
н9	495142.38	2238940.63
н10	495136.14	2238951.62
н11	495125.92	2238967.22
н12	495107.62	2238986.24
н13	495105.38	2238984.06
н14	495104.76	2238983.46
н15	495105.53	2238982.67
н16	495097.52	2238973.98
н17	495100.48	2238971.37
н18	495108.30	2238979.79
н1	495108.34	2238979.75

Условные обозначения:

-  - предполагаемый участок земель, на которых планируется размещение объекта
-  :1042 - границы и номер земельного участка, сведения о которых внесены в ЕГРН
-  :3044 - границы и номер объекта капитального строительства, сведения о которых внесены в ЕГРН
-  - граница кадастрового квартала
-  59:32-6.553 - зоны с особыми условиями использования территории, сведения о которых внесены в ЕГРН
-  :3У1 - обозначение запрашиваемого земельного участка
-  ● н1 - характерная точка границ земель или части земельного участка
- 59:32:1220001 - номер кадастрового квартала



Масштаб 1:600

Заявитель:

МП

(для юридических лиц
и индивидуальных предпринимателей)

/ Егшина И.В.

(подпись, расшифровка подписи)